



АДМИНИСТРАЦИЯ ГОРОДСКОГО ПОСЕЛЕНИЯ ПРИОБЬЕ  
Октябрьского муниципального района  
Ханты-Мансийского автономного округа-Югры

ПОСТАНОВЛЕНИЕ

« 17 » марта 2021 г.

№ 98

п.г.т. Приобье

О внесении изменений в постановление администрации городского поселения Приобье от 03.07.2020 г. № 279 «Об утверждении схем границ прилегающих территорий»

В соответствии с Федеральным законом от 06.10.2003 № 131-ФЗ «Об общих принципах организации местного самоуправления в Российской Федерации», законом Ханты-Мансийского АО - Югры от 22.12.2018 г. № 116-оз «Об отдельных вопросах, регулируемых правилами благоустройства территорий муниципальных образований Ханты-Мансийского автономного округа - Югры, и о порядке определения границ прилегающих территорий», Правилами благоустройства территории муниципального образования городское поселение Приобье, утвержденными решением Совета депутатов городского поселения Приобье от 16.07.2018 г. № 25:

1. Внести изменения в постановление администрации городского поселения Приобье от 03.07.2020 № 279 «Об утверждении схем границ прилегающих территорий», дополнив Перечень схем границ прилегающих территорий многоквартирных домов, земельных участков, выделенных под строительство многоквартирных домов, расположенных на территории муниципального образования городское поселение Приобье (Приложение № 2) пунктами 106-124, согласно Приложению № 1 к настоящему постановлению.
2. Обнародовать настоящее постановление путем размещения на информационном стенде в здании администрации городского поселения Приобье и в помещении МБУ "КИЦ "КреДо", а также разместить на официальном сайте муниципального образования городское поселение Приобье в информационно-телекоммуникационной сети «Интернет».
3. Настоящее постановление вступает в силу со дня его обнародования.
4. Контроль за исполнением данного постановления возложить на заместителя главы по вопросам строительства, ЖКХ и обеспечению безопасности.

Глава городского поселения

Е.Ю. Ермаков



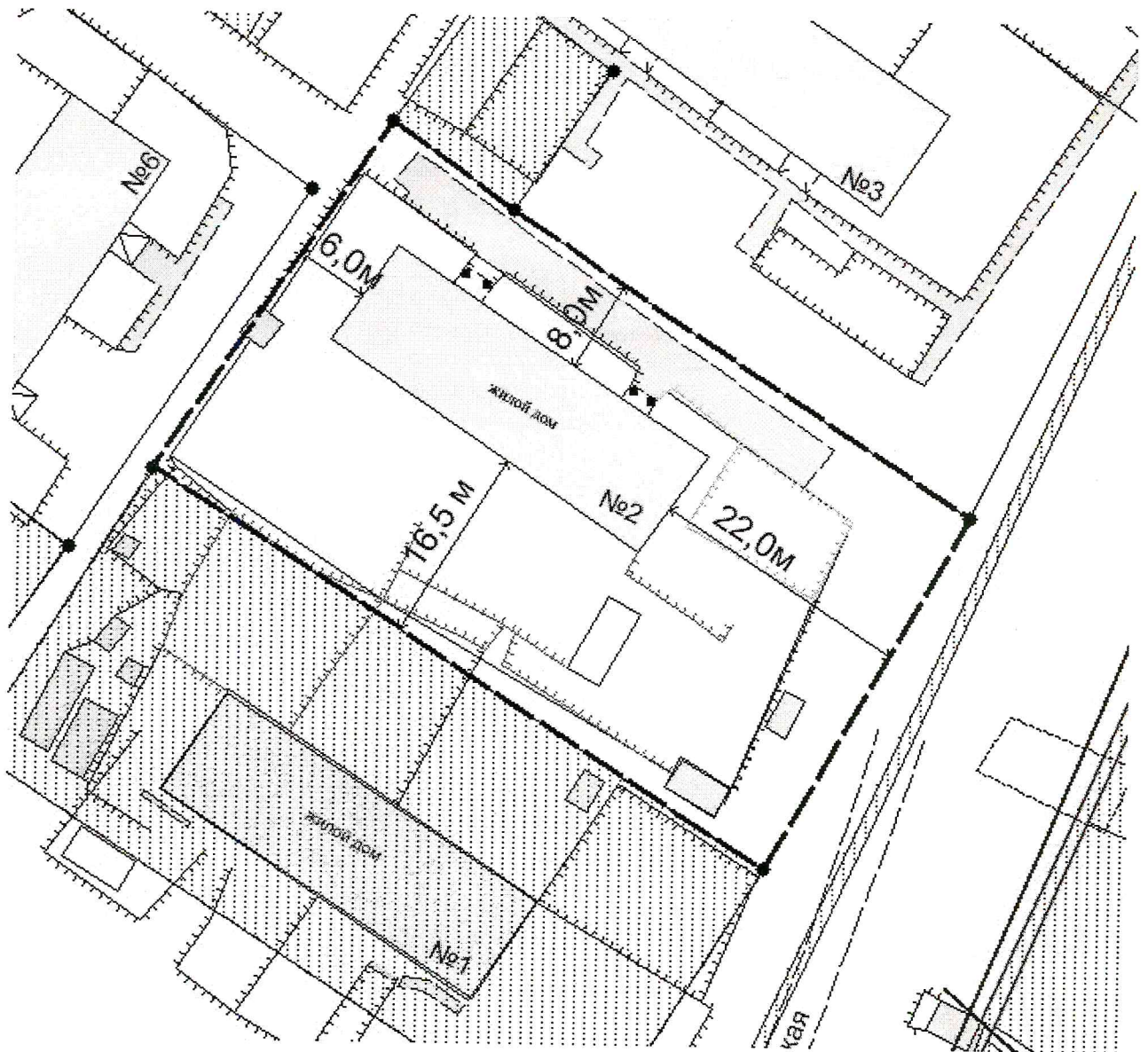


Перечень схем границ прилегающих территорий многоквартирных домов, земельных участков, выделенных под строительство многоквартирных домов, расположенных на территории муниципального образования городское поселение Приобье

№ п/п	Адрес объекта	Наименование объекта	Кадастровый номер
106	мкр. Газовиков д. 2, г.п. Приобье	Многоквартирный жилой дом	86:07:0102004: 11978
107	мкр. Газовиков д. 3, г.п. Приобье	Многоквартирный жилой дом	86:07:0102004:11975
108	мкр. Газовиков д. 4, г.п. Приобье	Многоквартирный жилой дом	86:07:0102004: 11982
109	мкр. Газовиков д. 6, г.п. Приобье	Многоквартирный жилой дом	86:07:0102004: 11976
110	мкр. Газовиков д. 22а, г.п. Приобье	Многоквартирный жилой дом	86:07:0102004: 11937
111	мкр. Газовиков д. 23, г.п. Приобье	Многоквартирный жилой дом	86:07:0102004: 11895
112	мкр. Речников д. 11, г.п. Приобье	Многоквартирный жилой дом	86:07:0102004: 11973
113	мкр. Речников д. 13, г.п. Приобье	Многоквартирный жилой дом	86:07:0102004: 11972
114	мкр. Речников д. 14, г.п. Приобье	Многоквартирный жилой дом	86:07:0102004: 11974
115	ул. Крымская д. 16, г.п. Приобье	Многоквартирный жилой дом	86:07:0102004: 11980
116	ул. Крымская д. 37, г.п. Приобье	Многоквартирный жилой дом	86:07:0102004: 12011
117	ул. Крымская д. 49, г.п. Приобье	Многоквартирный жилой дом	86:07:0102004: 11981
118	ул. Пионеров д. 2, г.п. Приобье	Многоквартирный жилой дом	86:07:0102004: 11943
119	ул. Строителей д. 2, г.п. Приобье	Многоквартирный жилой дом	86:07:0102004: 11894
120	ул. Строителей д. 13, г.п. Приобье	Многоквартирный жилой дом	86:07:0102004: 11891
121	ул. Строителей д. 15, г.п. Приобье	Многоквартирный жилой дом	86:07:0102004: 11914
122	ул. Строителей д. 28, г.п. Приобье	Многоквартирный жилой дом	86:07:0102004: 11892
123	ул. Строителей д. 54, г.п. Приобье	Многоквартирный жилой дом	86:07:0102004: 11913
124	ул. Строителей д. 59, г.п. Приобье	Многоквартирный жилой дом	86:07:0102004: 11893

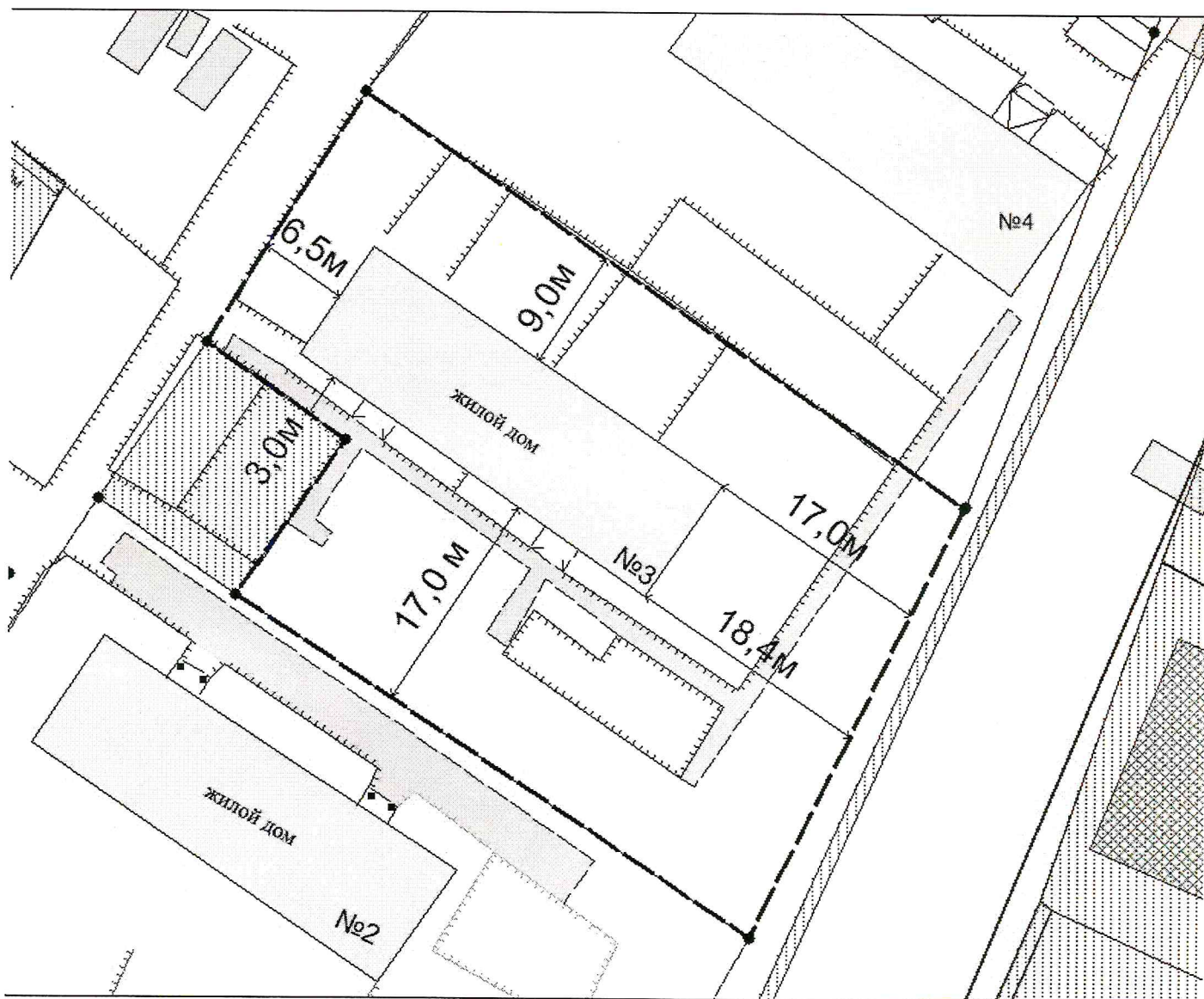


Схема границ прилегающей территории № 106  
(Приложение 1 к постановлению администрации городского поселения Приобье от 17.03.2021 г. № 98)  
мкр. Газовиков д.2, г.п. Приобье,



 -граница земельного участка с кадастровым номером 86:07:0102004:11978

Схема границ прилегающей территории № 107  
(Приложение 1 к постановлению администрации городского поселения Приобье от 17.03.2021 г. № 98)  
мкр. Газовиков д.3, г.п. Приобье



 -граница земельного участка с кадастровым номером 86:07:0102004:11975



Схема границ прилегающей территории № 108  
(Приложение 1 к постановлению администрации городского поселения Приобье от 17.03.2021 г. № 98)  
мкр. Газовиков д.4, г.п. Приобье




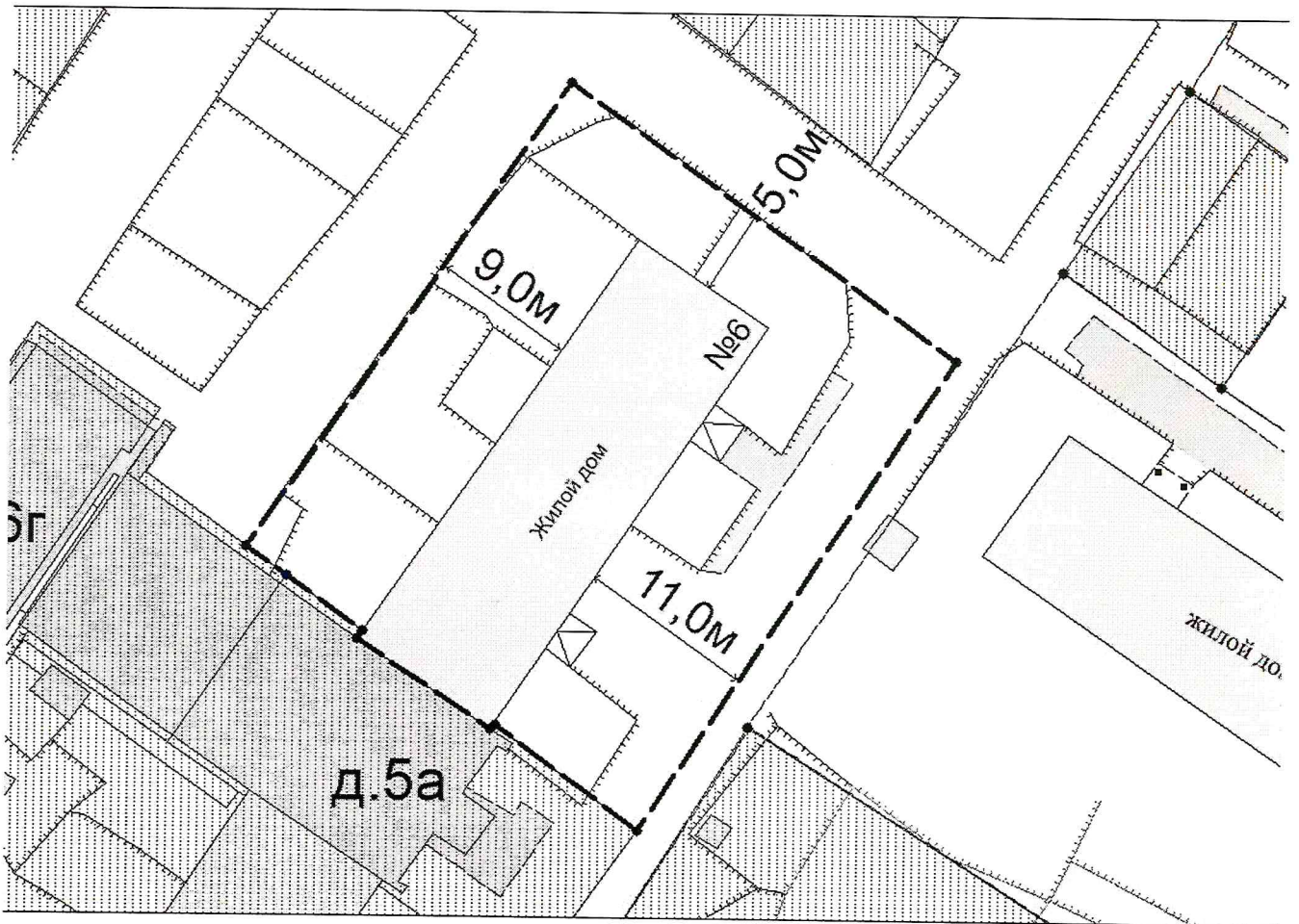
 -граница земельного участка с кадастровым номером 86:07:0102004:11982

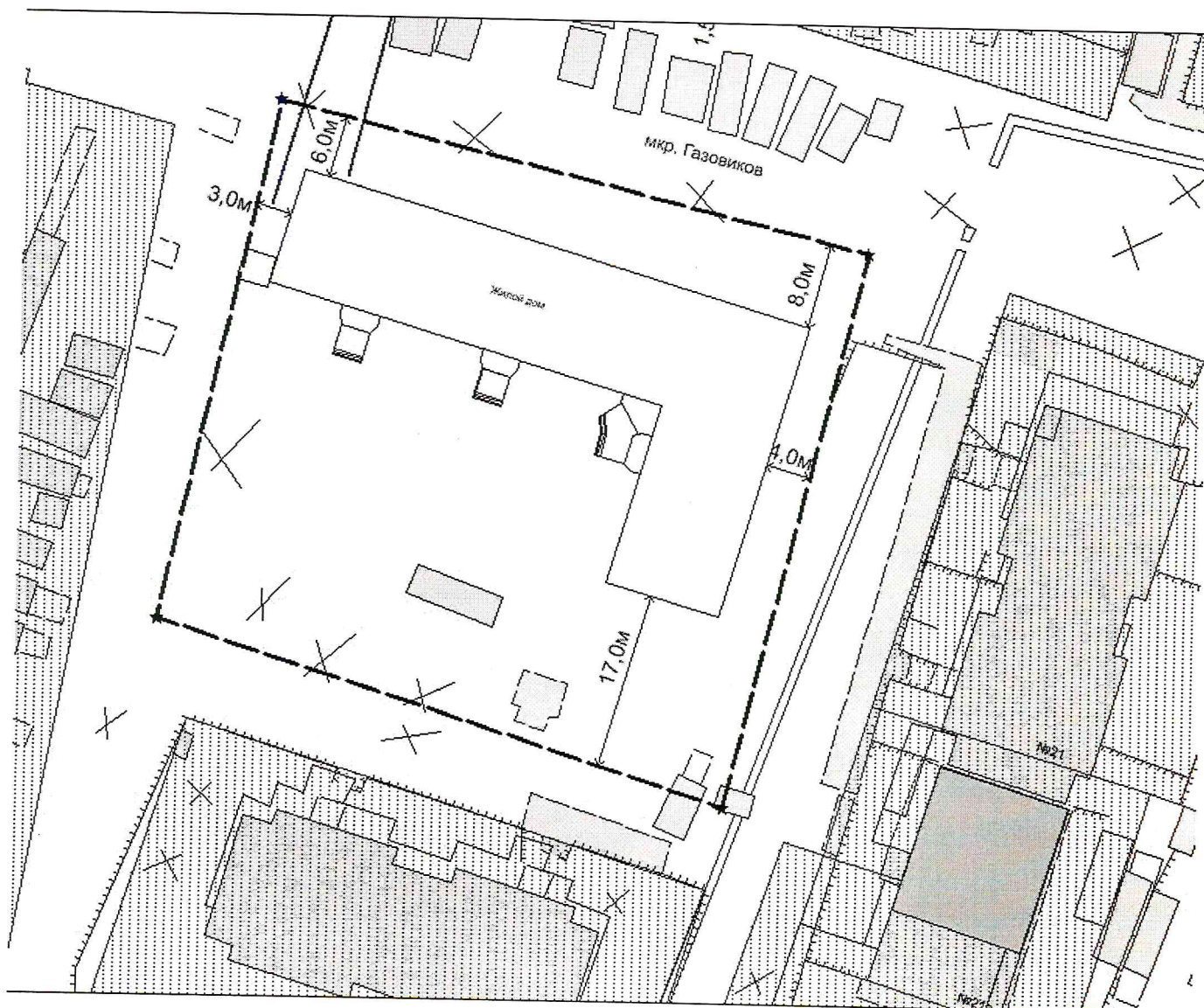
Схема границ прилегающей территории № 109  
(Приложение 1 к постановлению администрации городского поселения Приобье от 17.03.2021 г. № 98)  
мкр. Газовиков д.б, г.п. Приобье,



 -граница земельного участка с кадастровым номером 86:07:0102004:11976



Схема границ прилегающей территории № 110  
(Приложение 1 к постановлению администрации городского поселения Приобье от 17.03.2021 г. № 98)  
мкр. Газовиков д.22а, г.п. Приобье




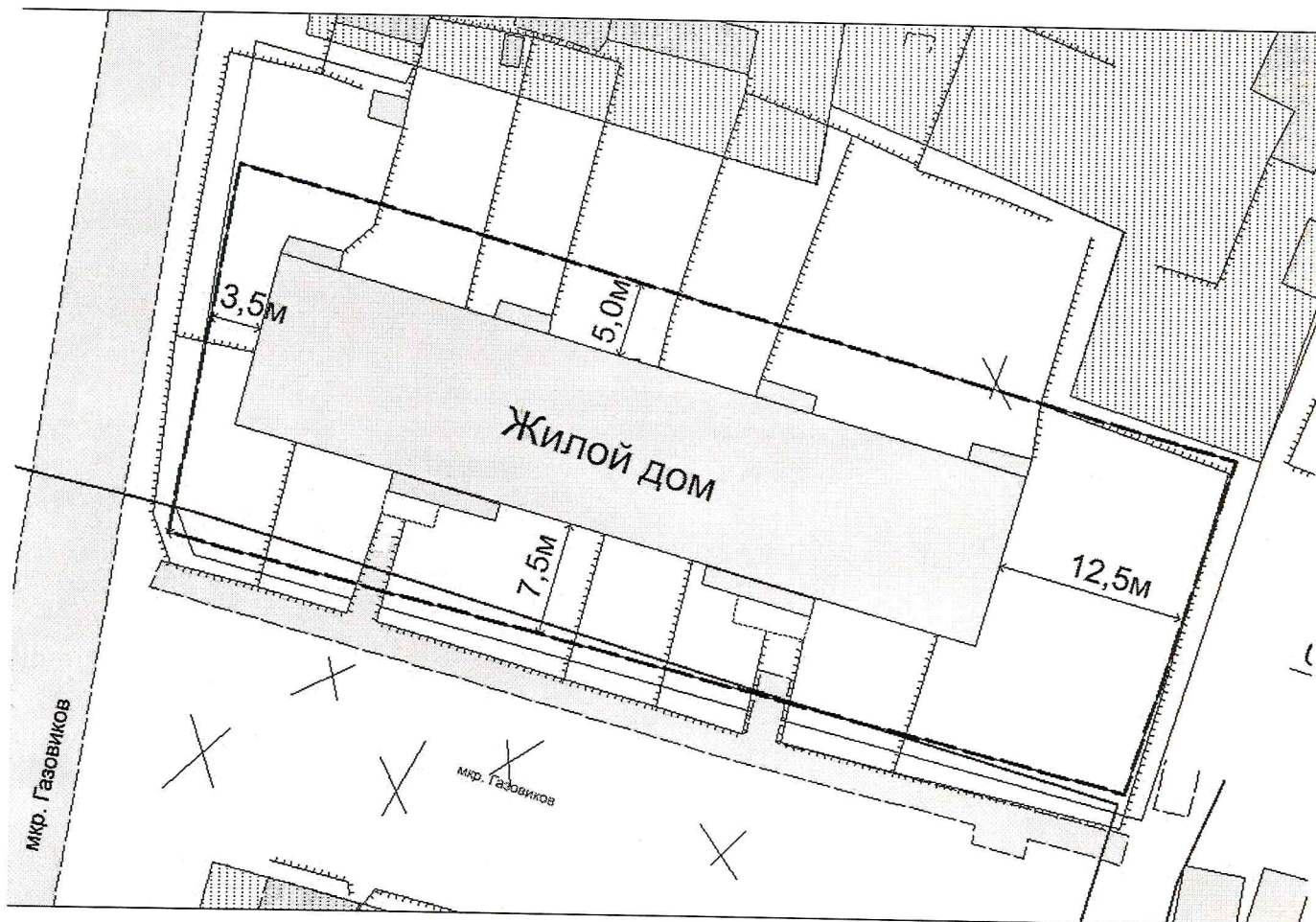
 -граница земельного участка с кадастровым номером 86:07:0102004:11937

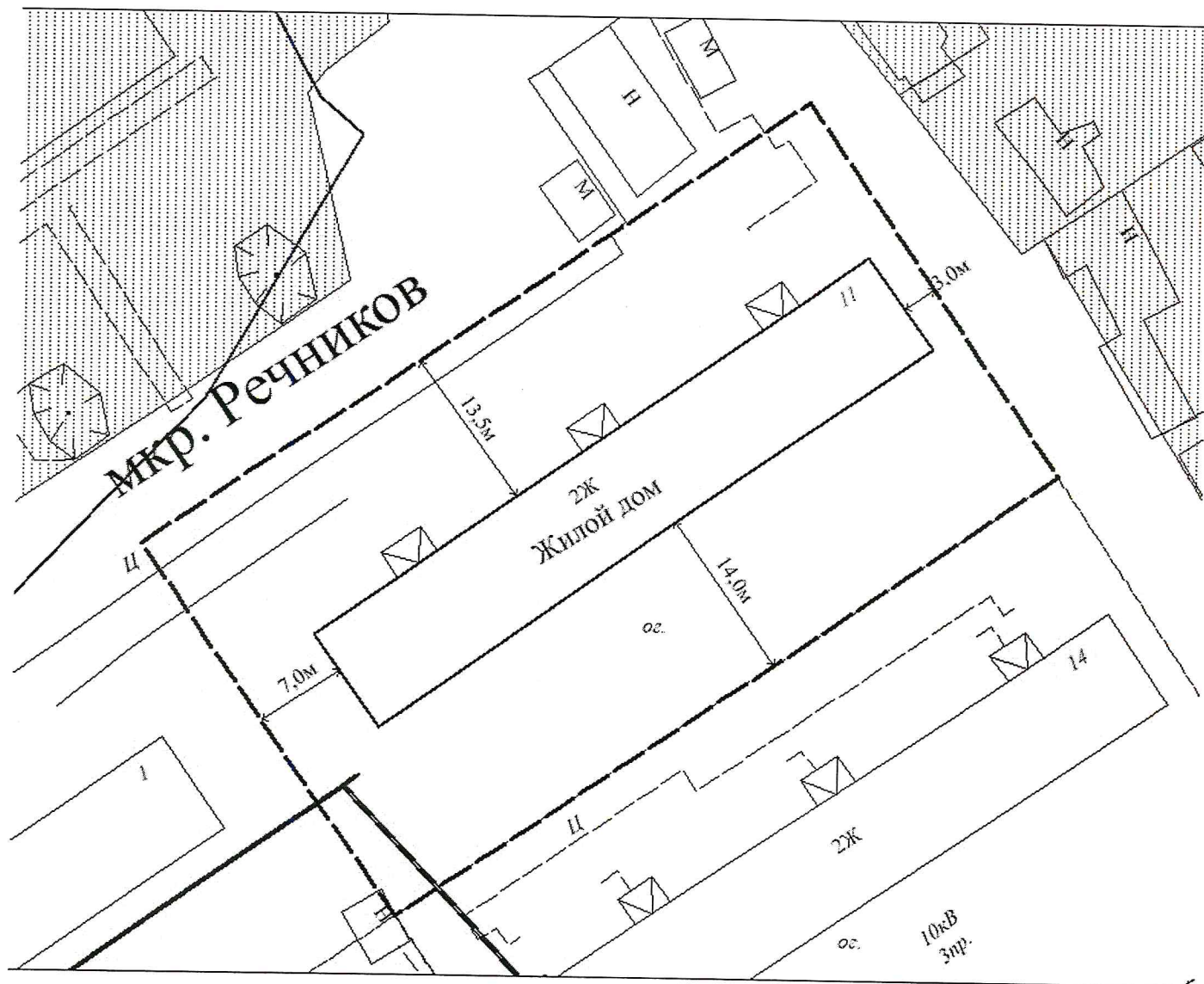
Схема границ прилегающей территории № 111  
(Приложение 1 к постановлению администрации городского поселения Приобье от 17.03.2021 г. № 98)  
мкр. Газовиков д.23, г.п. Приобье



 -граница земельного участка с кадастровым номером 86:07:0102004:11895

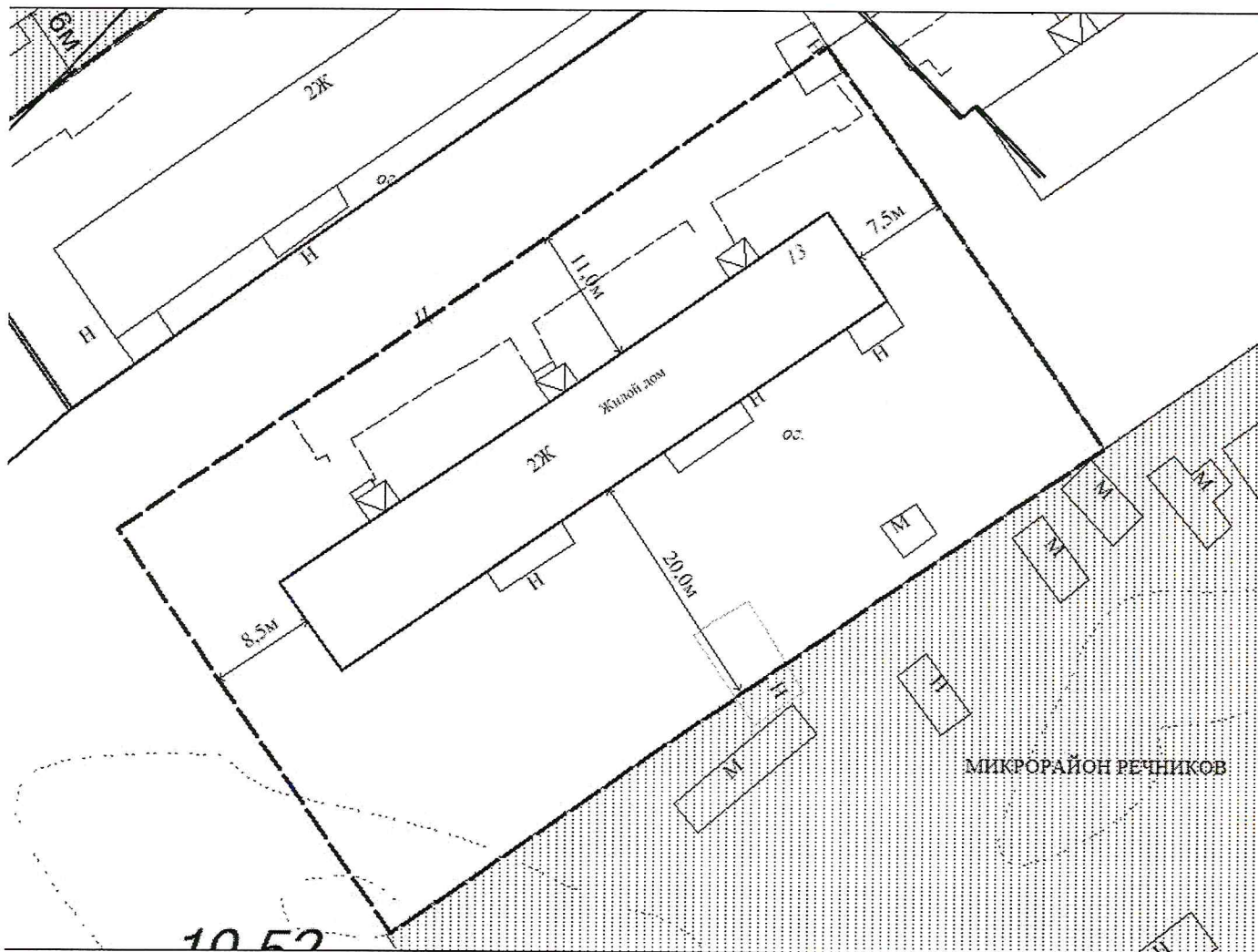


Схема границ прилегающей территории № 112  
(Приложение 1 к постановлению администрации городского поселения Приобье от 17.03.2021 г. № 98)  
мкр. Речников д.11, г.п. Приобье



 -граница земельного участка с кадастровым номером 86:07:0102004:11973

Схема границ прилегающей территории № 113  
(Приложение 1 к постановлению администрации городского поселения Приобье от 17.03.2021 г. № 98)  
мкр. Речников д.13, г.п. Приобье




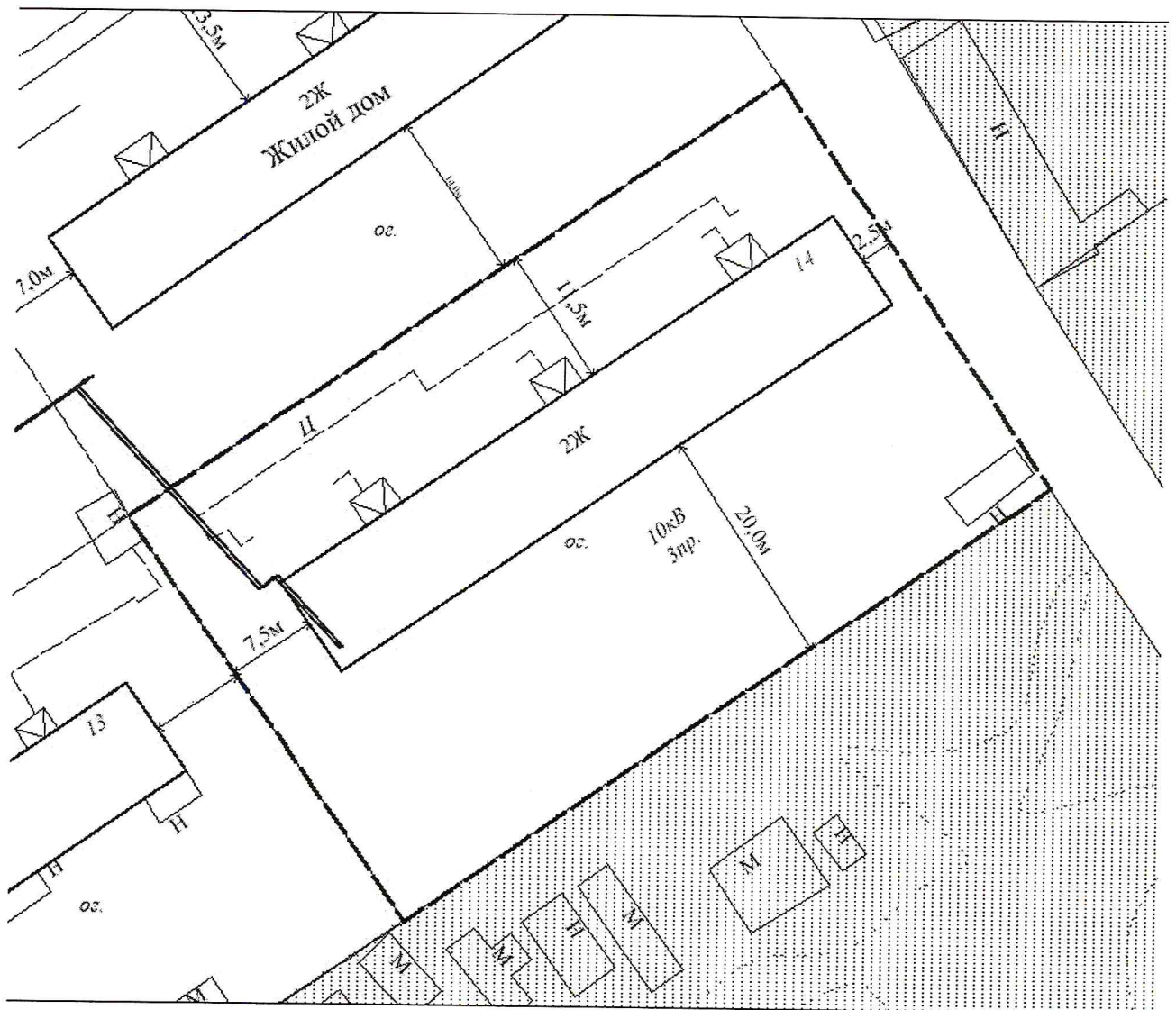
 -граница земельного участка с кадастровым номером 86:07:0102004:11972

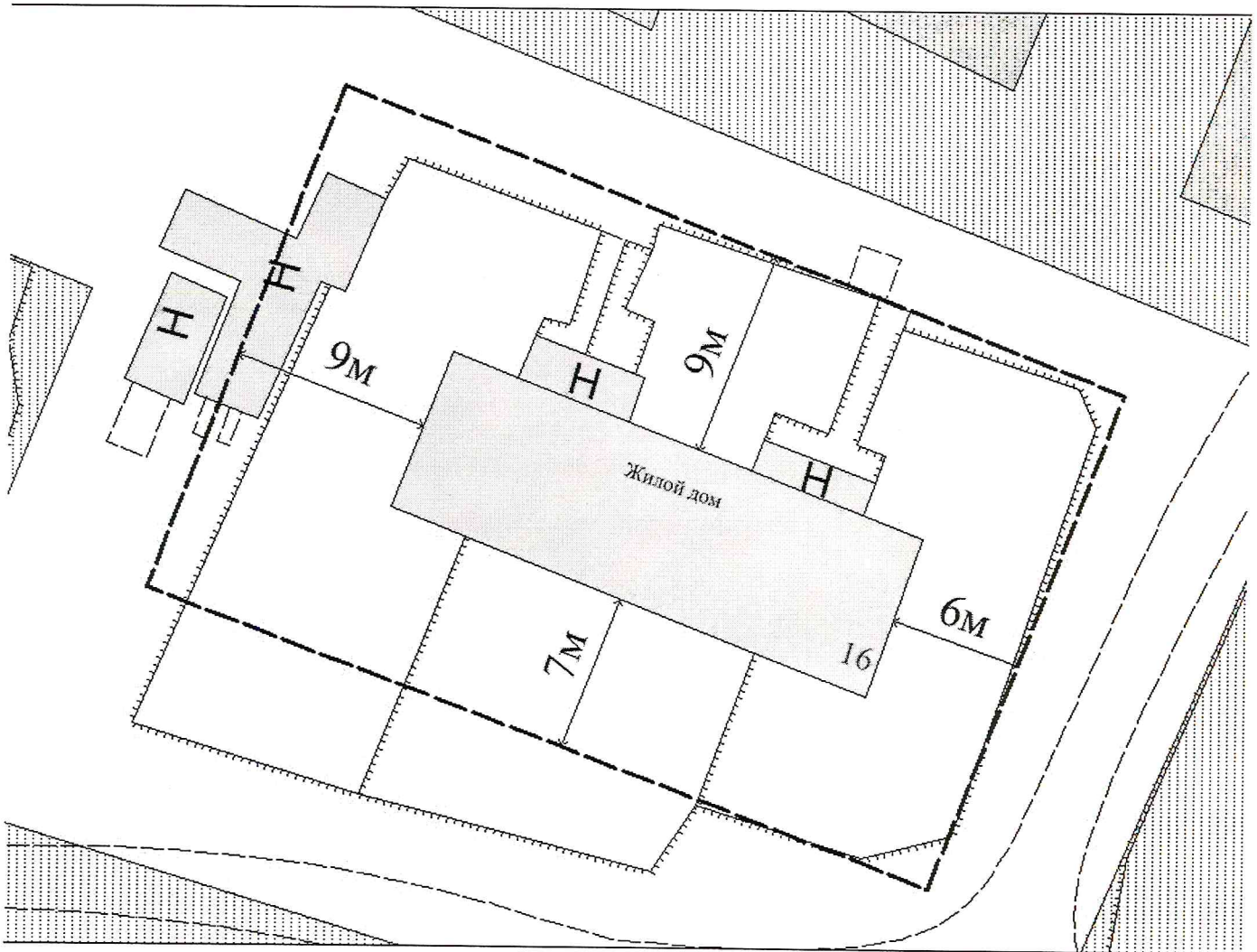


Схема границ прилегающей территории № 114  
(Приложение 1 к постановлению администрации городского поселения Приобье от 17.03.2021 г. № 98)  
мкр. Речников д.14, г.п. Приобье



 -граница земельного участка с кадастровым номером 86:07:0102004:11974

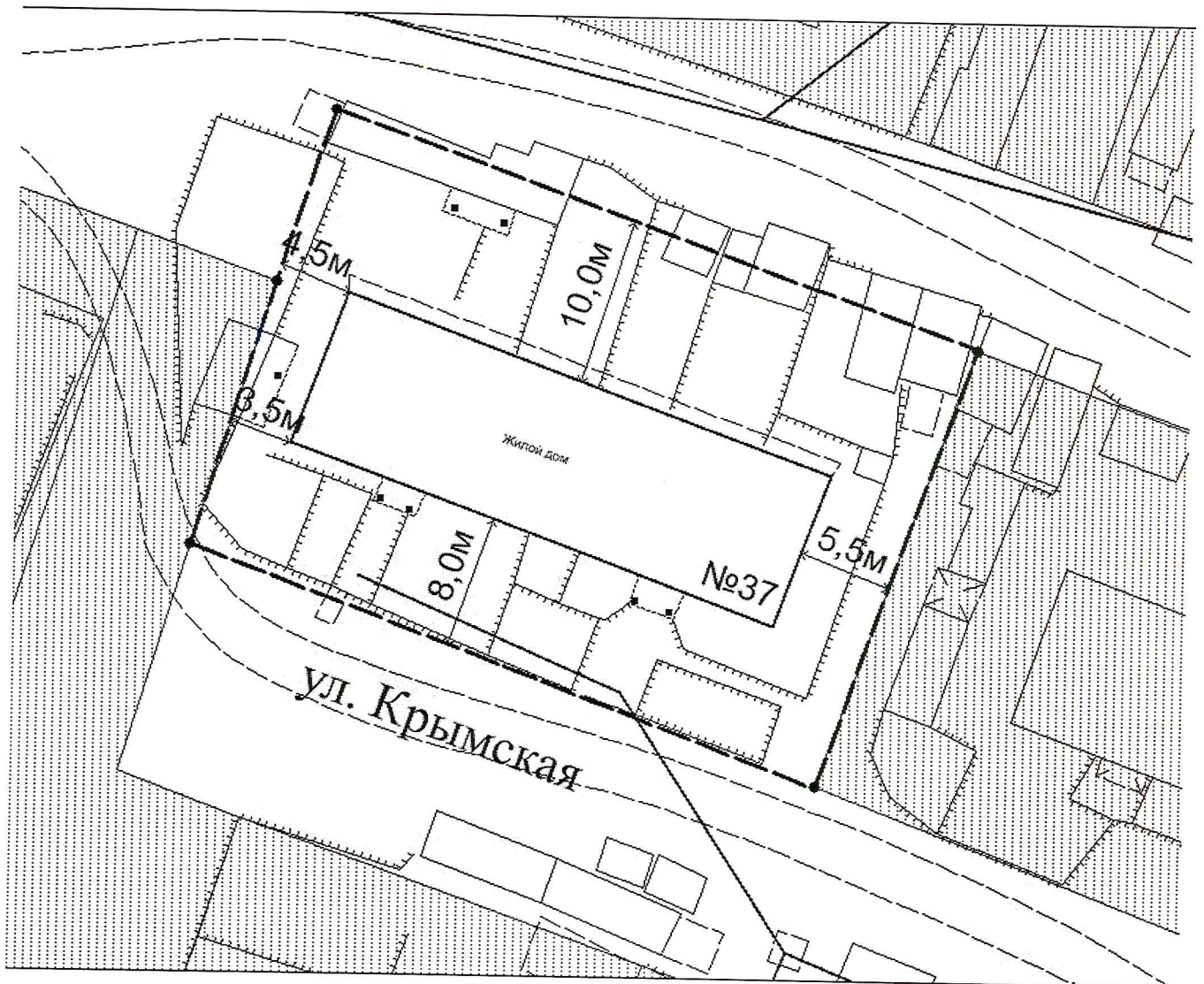
Схема границ прилегающей территории № 115  
(Приложение 1 к постановлению администрации городского поселения Приобье от 17.03.2021 г. № 98)  
ул. Крысмкая д.16, г.п. Приобье



 -граница земельного участка с кадастровым номером 86:07:0102004:11980



Схема границ прилегающей территории № 116  
(Приложение 1 к постановлению администрации городского поселения Приобье от 17.03.2021 г. № 98)  
ул. Крымская д.37, пгт. Приобье




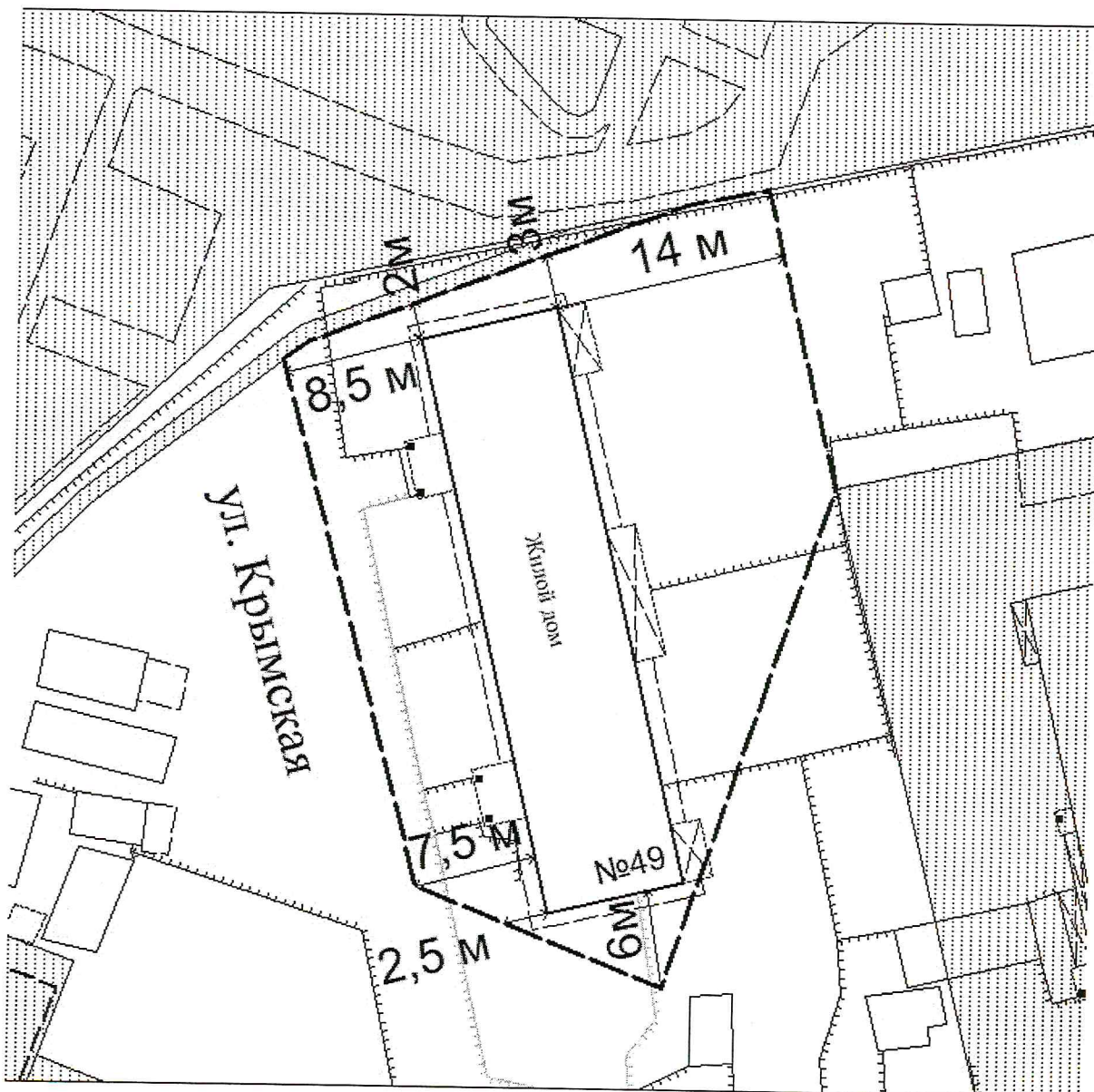
 -граница земельного участка с кадастровым номером 86:07:0102004:12011

Схема границ прилегающей территории № 117  
(Приложение 1 к постановлению администрации городского поселения Приобье от 17.03.2021 г. № 98)  
ул. Крымская д.49, г.п. Приобье




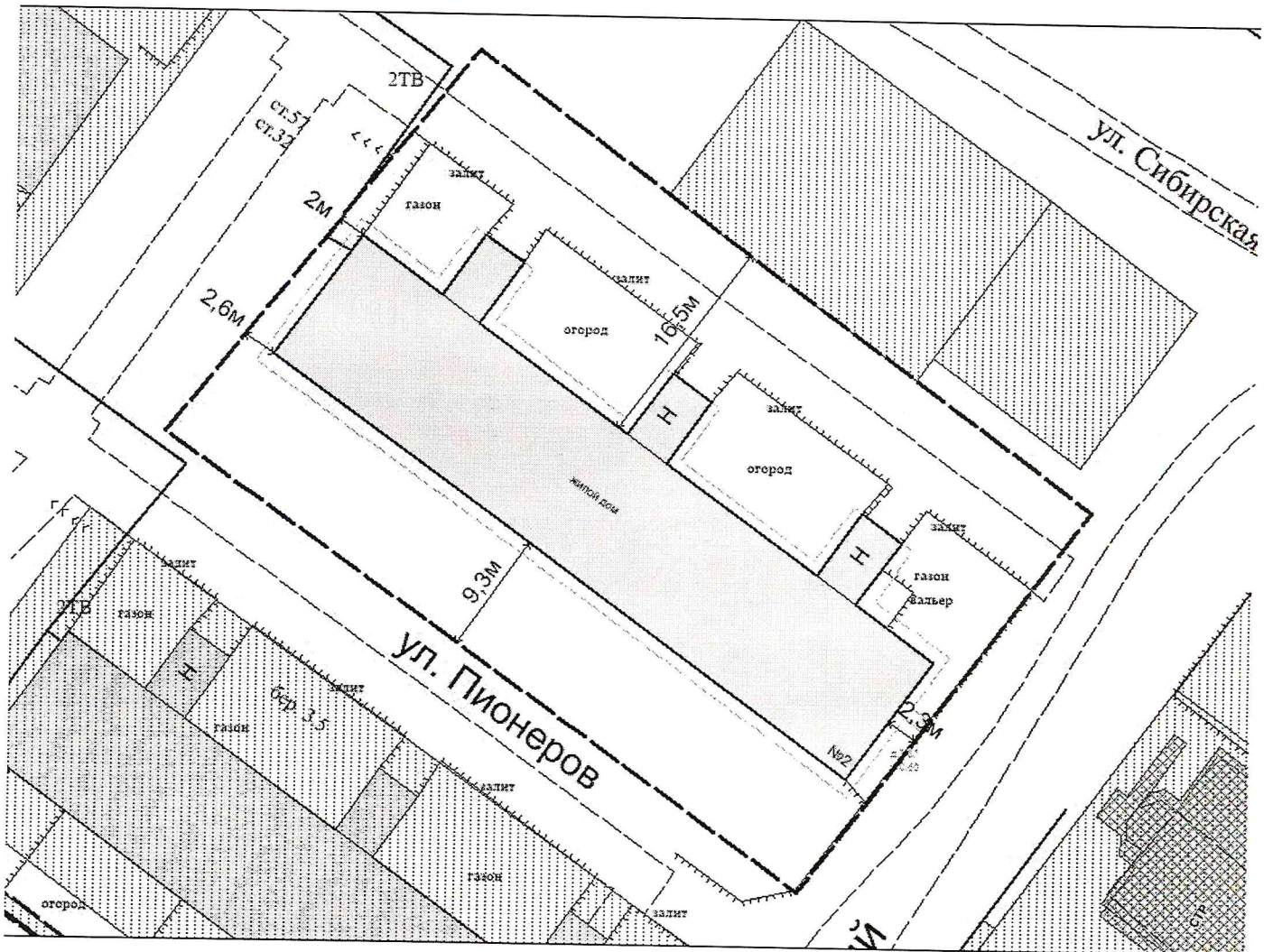
 -граница земельного участка с кадастровым номером 86:07:0102004:11981



Схема границ прилегающей территории № 118  
(Приложение 1 к постановлению администрации городского поселения Приобье от 17.03.2021 г. № 98)  
ул. Пионеров д.2, г.п. Приобье




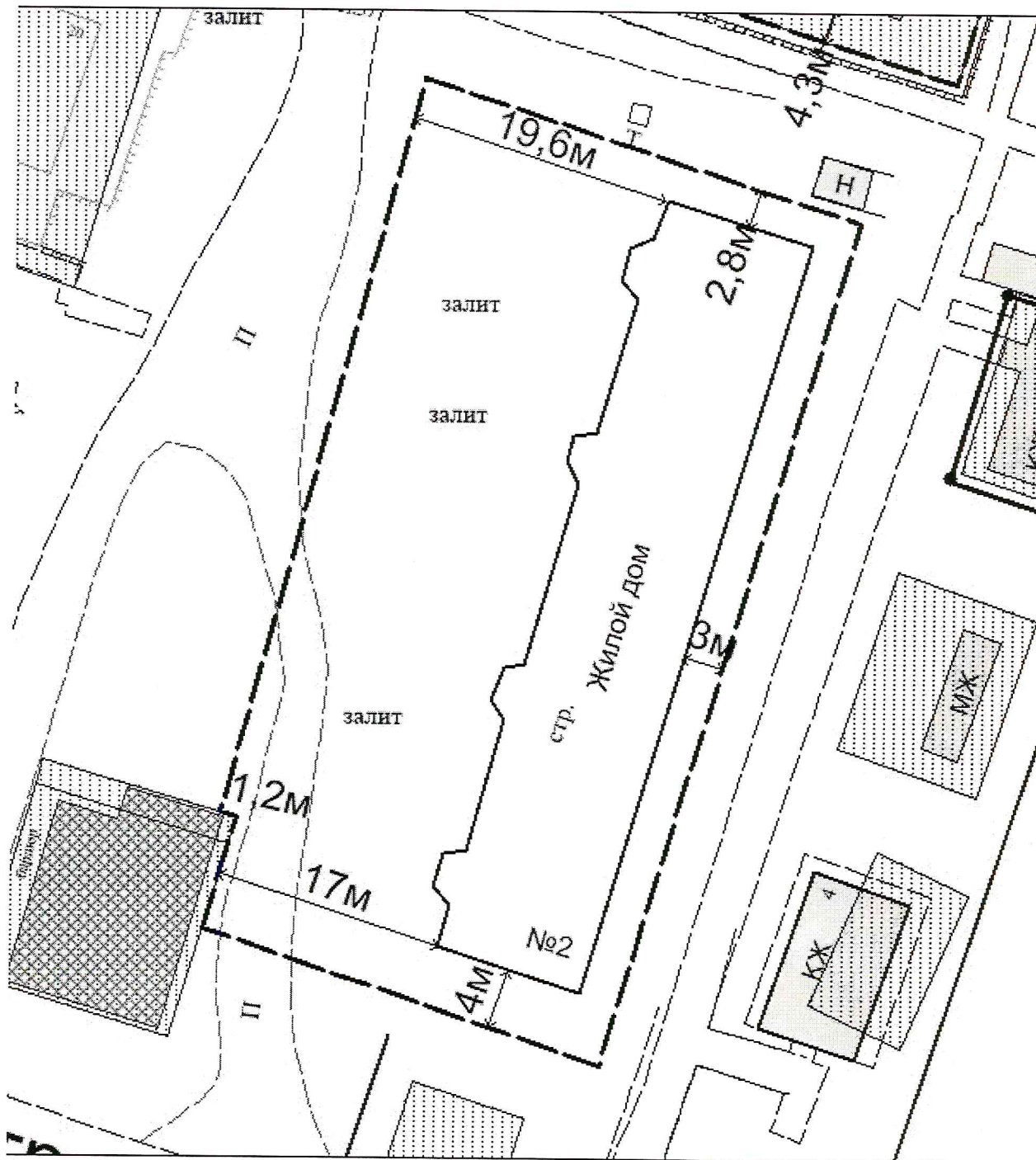
 -граница земельного участка с кадастровым номером 86:07:0102004:11943

Схема границ прилегающей территории № 119  
(Приложение 1 к постановлению администрации городского поселения Приобье от 17.03.2021 г. № 98)  
ул. Строителей д.2, г.п. Приобье



— граница земельного участка с кадастровым номером 86:07:0102004:11894

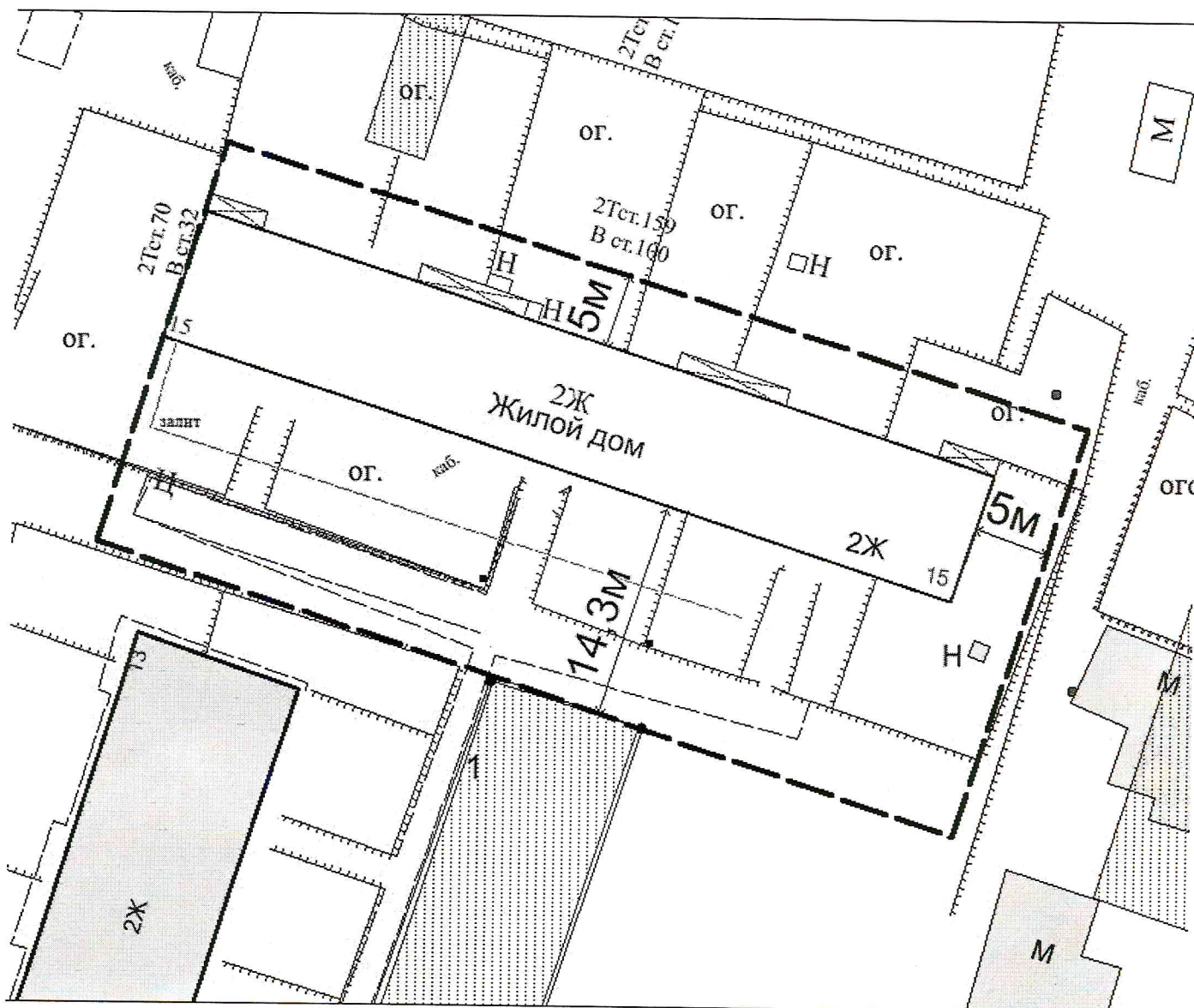


Схема границ прилегающей территории № 120  
(Приложение 1 к постановлению администрации городского поселения Приобье от 17.03.2021 г. № 98)  
ул. Строителей д.13, г.п. Приобье



 -граница земельного участка с кадастровым номером 86:07:0102004:11891

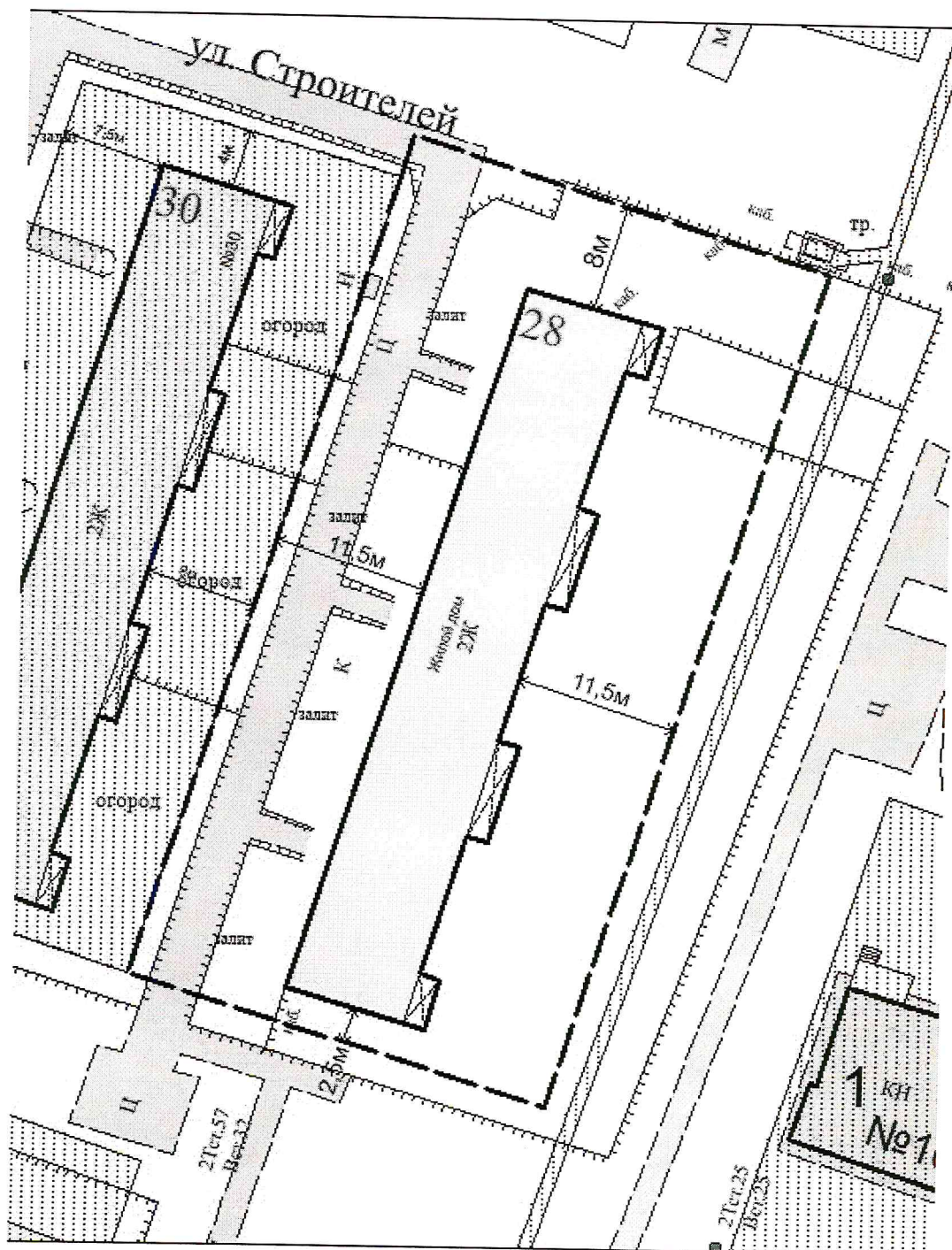
Схема границ прилегающей территории № 121  
(Приложение 1 к постановлению администрации городского поселения Приобье от 17.03.2021 г. № 98)  
ул. Строителей д.15, г.п. Приобье



 -граница земельного участка с кадастровым номером 86:07:0102004:11914



Схема границ прилегающей территории № 122  
(Приложение 1 к постановлению администрации городского поселения Приобье от 17.03.2021 г. № 98)  
ул. Строителей д.28, г.п. Приобье




 -граница земельного участка с кадастровым номером 86:07:0102004:11892

Схема границ прилегающей территории № 123  
(Приложение 1 к постановлению администрации городского поселения Приобье от 17.03.2021 г. № 98)  
ул. Строителей д.54, г.п. Приобье




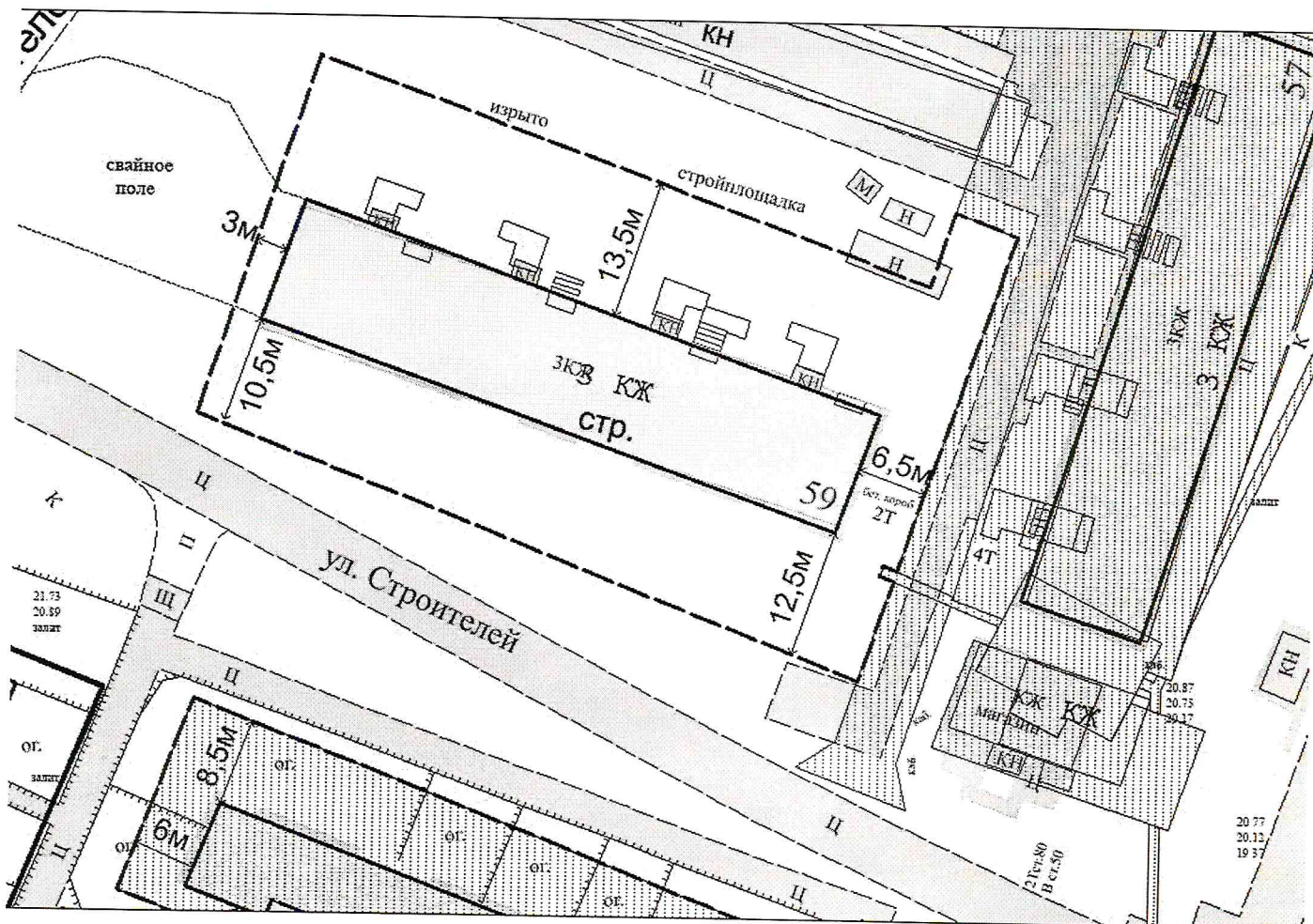

 - граница земельного участка с кадастровым номером 86:07:0102004:11913



Схема границ прилегающей территории № 124  
(Приложение 1 к постановлению администрации городского поселения Приобье от 17.03.2021 г. № 98)  
ул. Строителей д.59, г.п. Приобье



 - граница земельного участка с кадастровым номером 86:07:0102004:11893